

## Szanowni Rodzice i Misiaki :)

Dzisiaj trzydziesty pierwszy dzień naszej zabawy. Kontaktujcie się z nami na adres:

[edukacjadomowamisie@gmail.com](mailto:edukacjadomowamisie@gmail.com) :)

Pozdrawiamy serdecznie, Pani Kamila i Kasia.

28.04.2020 Temat dnia: **Wyruszamy na wycieczkę po Polsce!**

Naszym zadaniem jest rozwijanie umiejętności orientowania się w przestrzeni, kształcenie umiejętności odkodowywania i kodowania informacji.

**\*Powtarzamy** i utrwalamy wierszyk.

Katechizm polskiego dziecka - Władysław Bełza

- Kto ty jesteś?
- Polak mały.
- Jaki znak twój?
- Orzeł biały.
- Gdzie ty mieszkasz?
- Między swemi.
- W jakim kraju?
- W polskiej ziemi.
- Czem ta ziemia?
- Mą ojczyzną.
- Czem zdobyta?
- Krwią i blizną.
- Czy ją kochasz?
- Kocham szczerze.
- A w co wierzysz?
- W Polskę wierzę.
- Coś ty dla niej?
- Wdzięczne dziecię.
- Coś jej winien?
- Oddać życie.

**\*Posłuchajcie** i spróbujcie odśpiewać hymn w postawie na baczność:


<https://www.youtube.com/watch?v=ioUutRw9WeQ>




\*Zabawa:

Rodzic wyznacza na podłodze symboliczne granice Polski (za pomocą sznurka). Na wyznaczonym terenie należy zaznaczyć  
np. za pomocą ilustracji krajobraz naturalny:

nadmorski



górski



nizinny



<https://www.youtube.com/watch?v=ozB2D5h3w0k>

Dziecko jedzie dookoła granic Polski, w rytm piosenki "Jedzie pociąg z daleka", gdy rodzic zatrzyma piosenkę, dziecko się zatrzymuje przy wybranej stacji. Rodzic pokazuje ruch kojarzący się z danym miejscem a dziecko naśladuje:

krajobraz nadmorski – fale, pływanie, budowanie zamków z piasku, fruujące mewy,

krajobraz górski – zjazdy na nartach, wchodzenie pod górę,

krajobraz nizinny – poruszające się korony drzew, zbieranie grzybów.

**\*„Tu mi się podoba”** – Spróbuj namalować farbami wybrany krajobraz. Uzasadnij swój wybór - opowiedz o swoim rysunku rodzicom.

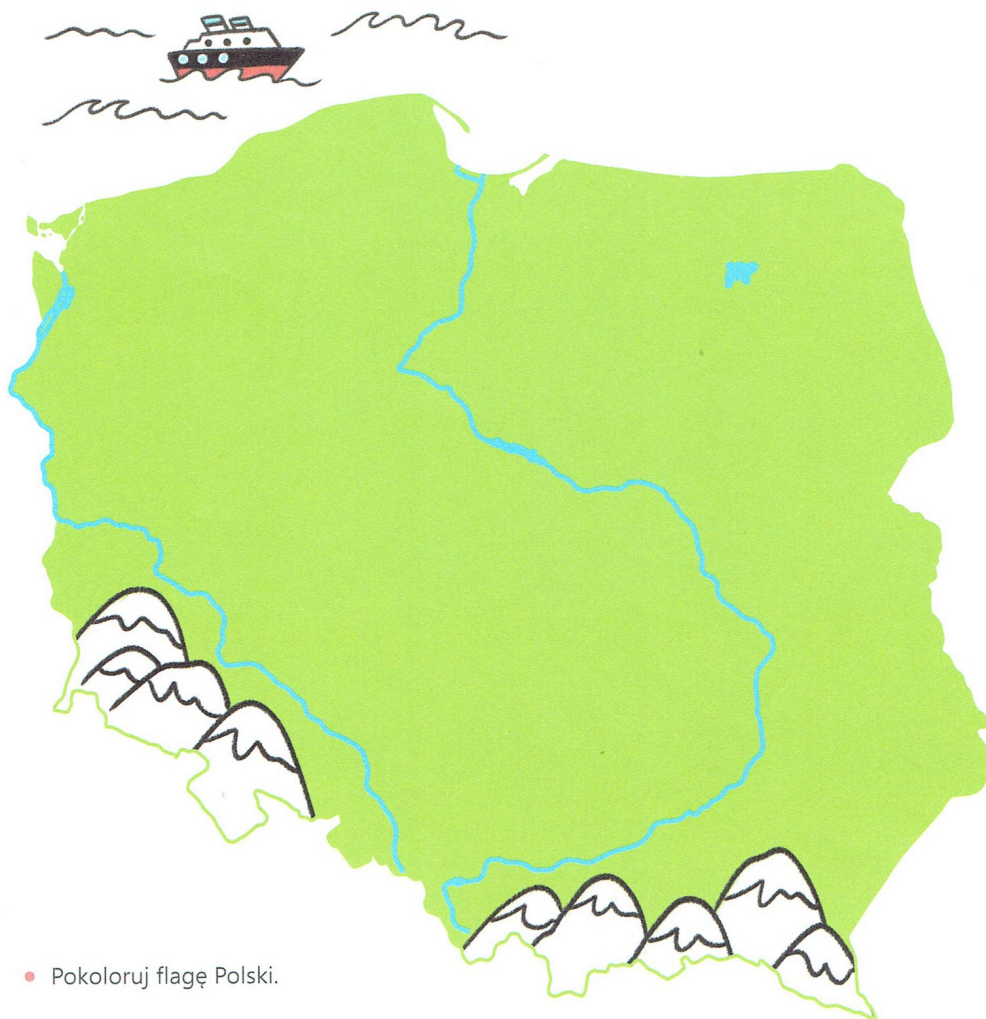
Poniżej linki do zdjęć krajobrazów.

<http://biologiajestsuper.blogspot.com/2014/12/krajobrazy-nadmorskie.html>

<https://epodreczniki.pl/a/tatry---krajobraz-gor-wysokich/D1Fd2Q5qn>

<https://sites.google.com/site/naszpieknykraj/home/niziny-srodkowopolskie>

**Karta pacy:** W jakiej miejscowości jest twoje przedszkole? Z pomocą rodzica zaznacz je a mapie kropką. Jakimi kolorami zaznacza się na mapie wodę i góry? Na górze mapy Polski jest Morze Bałtyckie – pokoloruj je na niebiesko. Na dole mapy Polski znajdują się góry- pokoloruj je na brązowo.



• Pokoloruj flagę Polski.

